

GEODETICKÉ ÚDAJE

Výpis z databáze Železničního bodového pole

Databáze: **BODOVE_POLE.mdb** ----- Umístěná v: \\szdc000phant047\DatabaseVZBP\

Pracoviště: **SŽG Praha - RP-CBE** - 26.3.2018 7:29:46 - Beníšek

!!! NEŘÍZENÁ KOPIE
!!!

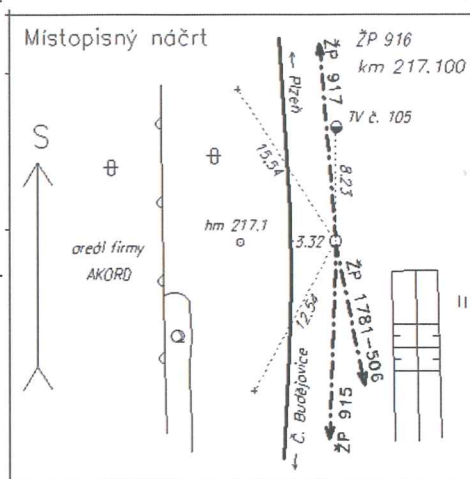
Traťový úsek: **0401** Gmünd NÖ (ÖBB) (část) - Plzeň hl.n.-os.n. (mimo)
Definiční úsek: **J3** Popis DU
Číslo bodu: **916** km: **217,1** Katastrální území: České Budějovice

Souřadnice JTSK
Y = 755073,353
X = 1162659,865
Nadm. výška 388,736

Souřadnice ETRS89

Latitude
Longitude
ElHigh

Výškový systém: Bpv
Typ určení výšky: niv.
Typ určení bodu: pol.
Třída přesnosti: 2
Splnění TKP: ANO



Druh stabilizace: mezník M2
Poznámka: využita stabilizace staršího bodu
Vyhotočil:
Platnost (od-do): 1.1.2008 -
Transformační klíč:
Původ bodu: ŽBP České Budějovice - Hrdějovice
Technická zpráva:

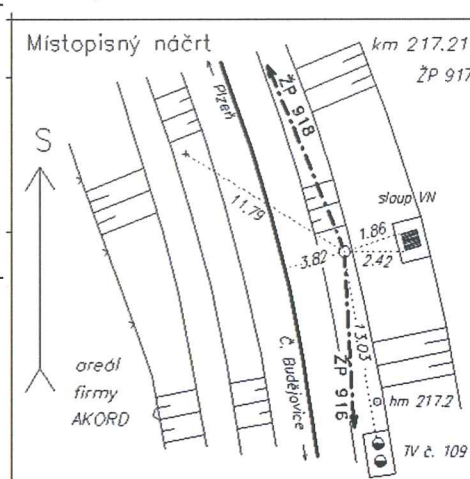
Traťový úsek: **0401** Gmünd NÖ (ÖBB) (část) - Plzeň hl.n.-os.n. (mimo)
Definiční úsek: **J3** Popis DU
Číslo bodu: **917** km: **217,211** Katastrální území: České Budějovice

Souřadnice JTSK
Y = 755078,431
X = 1162547,95
Nadm. výška 387,738

Souřadnice ETRS89

Latitude
Longitude
ElHigh

Výškový systém: Bpv
Typ určení výšky: niv.
Typ určení bodu: pol.
Třída přesnosti: 2
Splnění TKP: ANO



Druh stabilizace: mezník M2
Poznámka:
Vyhotočil:
Platnost (od-do): 1.1.2008 -
Transformační klíč:
Původ bodu: ŽBP České Budějovice - Hrdějovice
Technická zpráva:

GEODETICKÉ ÚDAJE

Výpis z databáze Železničního bodového pole

Databáze: **BODOVE_POLE.mdb** ----- Umístěná v: \\szdc000phant0471_DatabaseVZBP\

Pracoviště: **SŽG Praha - RP-CBE** - 26.3.2018 7:29:46 - Beníšek

!!! NEŘÍZENÁ KOPIE

!!!

Traťový úsek: **0401** Gmünd NÖ (ÖBB) (část) - Plzeň hl.n.-os.n. (mimo)
Definiční úsek: **J3** Popis DU
Číslo bodu: **918** km: **217,344** Katastrální území: České Budějovice

Souřadnice JTSK
Y = 755111,67
X = 1162418,966
Nadm. výška 387,444

Souřadnice ETRS89

Latitude

Longitude

ElHigh

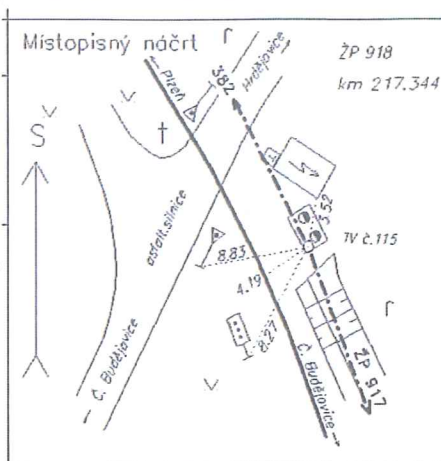
Výškový systém: Bpv

Typ určení výšky: niv.

Typ určení bodu: pol.

Třída přesnosti: 2

Splnění TKP: ANO



Druh stabilizace: měřický hřeb

Poznámka:

Vyhotovil: *

Platnost (od-do): 1.1.2008 -

Transformační klíč:

Původ bodu: ŽBP České Budějovice - Hrdějovice

Technická zpráva:

Traťový úsek: **0401** Gmünd NÖ (ÖBB) (část) - Plzeň hl.n.-os.n. (mimo)
Definiční úsek: **J3** Popis DU
Číslo bodu: **1192** km: **217,49** Katastrální území: Hrdějovice

Souřadnice JTSK
Y = 755178,89
X = 1162289,42
Nadm. výška 386,745

Souřadnice ETRS89

Latitude

Longitude

ElHigh

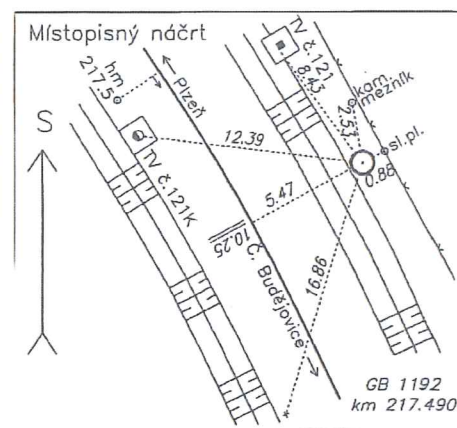
Výškový systém: Bpv

Typ určení výšky: Niv.

Typ určení bodu: MNČ

Třída přesnosti: 2

Splnění TKP: ANO



Druh stabilizace: Kámen M2

Poznámka:

Vyhotovil: SŽG Praha, prac.CBE

Platnost (od-do): 29.8.2016 -

Transformační klíč:

Původ bodu: G90272L29036

Technická zpráva: TZZBP0401KM217-242.pdf

GEODETICKÉ ÚDAJE

Výpis z databáze Železničního bodového pole

Databáze: **BODOVE_POLE.mdb** ----- Umístěná v: \\szdc000phant047_DatabaseVZBP\

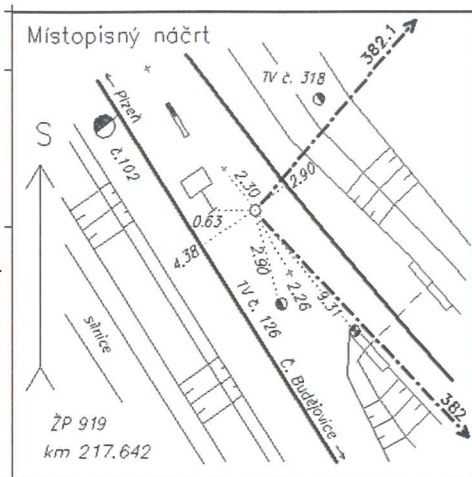
Pracoviště: **SŽG Praha - RP-CBE** - 26.3.2018 7:29:46 - Beníšek

!!! NEŘÍZENÁ KOPIE
!!!

Traťový úsek: **0401** Gmünd NÖ (ÖBB) (část) - Plzeň hl.n.-os.n. (mimo)
Definiční úsek: **J3** Popis DU
Číslo bodu: **919** km: **217,642** Katastrální území: České Budějovice

Souřadnice JTSK
Y = 755277,608
X = 1162171,76
Nadm. výška 386,059
Souřadnice ETRS89
Latitude
Longitude
ElHigh

Výškový systém: Bpv
Typ určení výšky: niv.
Typ určení bodu: pol.
Třída přesnosti: 2
Splnění TKP: ANO



Druh stabilizace: mezník M2

Poznámka:

Vyhotovil:

Platnost (od-do): 1.1.2008 -

Transformační klíč:

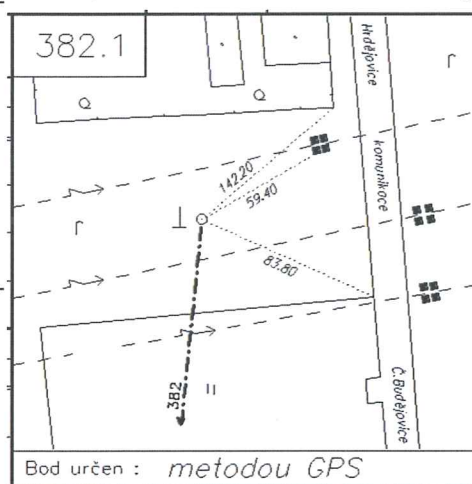
Původ bodu: ŽBP České Budějovice - Hrdějovice

Technická zpráva:

Traťový úsek: **0401** Gmünd NÖ (ÖBB) (část) - Plzeň hl.n.-os.n. (mimo)
Definiční úsek: **J5** Popis DU
Číslo bodu: **3821** km: **217,7** Katastrální území: České Budějovice

Souřadnice JTSK
Y = 755133,579
X = 1162007,171
Nadm. výška 386,44
Souřadnice ETRS89
Latitude 49° 00' 44.50089" N
Longitude 14° 28' 33.93559" E
ElHigh 432,536

Výškový systém: Bpv
Typ určení výšky: niv.
Typ určení bodu: GPS
Třída přesnosti: 1
Splnění TKP: ANO



Druh stabilizace: žulový hranol

Poznámka:

Vyhotovil:

Platnost (od-do): 1.1.2008 -

Transformační klíč: 0401-České Budějovice - Zliv

Původ bodu: ŽBP České Budějovice - Hrdějovice

Technická zpráva:

GEODETICKÉ ÚDAJE

Výpis z databáze Železničního bodového pole

Databáze: **BODOVE_POLE.mdb** ----- Umístěná v: \\szdc000phant047_DatabaseVZBP\

Pracoviště: **SŽG Praha - RP-CBE** - 26.3.2018 7:29:46 - Beníšek

!!! NEŘÍZENÁ KOPIE
!!!

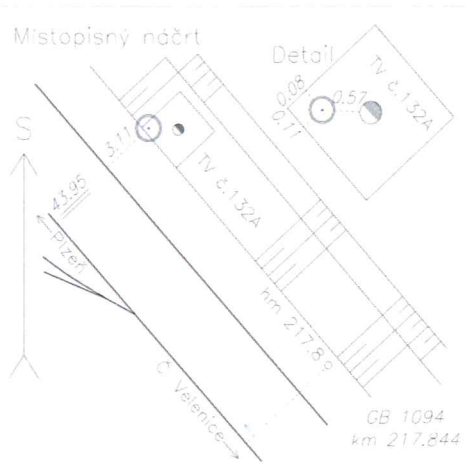
Traťový úsek: **0401** Gmünd NÖ (ÖBB) (část) - Plzeň hl.n.-os.n. (mimo)
Definiční úsek: **J5** Popis DU
Číslo bodu: **1094** km: **217,844** Katastrální území: Hrdějovice

Souřadnice JTSK
Y = 755400,379
X = 1162027,021
Nadm. výška 385,827

Souřadnice ETRS89

Latitude
Longitude
ElHigh

Výškový systém: Bpv
Typ určení výšky: Niv.
Typ určení bodu: MNČ
Třída přesnosti: 2
Splnění TKP: ANO



Druh stabilizace: Měřický hřeb v patce TP č. 132A

Poznámka:

Vyhotovil: SŽG Praha, prac.CBE

Platnost (od-do): 29.8.2016 -

Transformační klíč:

Původ bodu: G90272L29036

Technická zpráva: TZZBP0401KM217-242.pdf

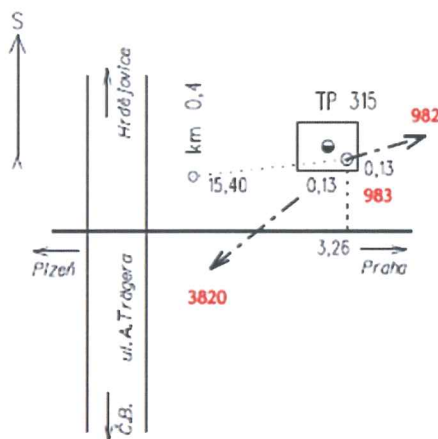
Traťový úsek: **0401** Gmünd NÖ (ÖBB) (část) - Plzeň hl.n.-os.n. (mimo)
Definiční úsek: **JD** Popis DU
Číslo bodu: **983** km: **0,385** Katastrální území: Hrdějovice

Souřadnice JTSK
Y = 755076,015
X = 1162241,613
Nadm. výška 387,512

Souřadnice ETRS89

Latitude
Longitude
ElHigh

Výškový systém: Bpv
Typ určení výšky: niv.
Typ určení bodu: POL
Třída přesnosti: 2
Splnění TKP: ANO



Druh stabilizace: měř. hřeb v základu TP 315

Poznámka:

Vyhotovil: SUDOP Praha a.s.

Platnost (od-do): 28.6.2011 -

Transformační klíč:

Původ bodu: modernizace trati - doplnění ŽBP

Technická zpráva: TZZBP1781KM004-025.pdf

GEODETICKÉ ÚDAJE

Výpis z databáze Železničního bodového pole

Databáze: **BODOVE_POLE.mdb** ----- Umístěná v: \\szdc000phant047_DatabaseVZBP\

Pracoviště: **SŽG Praha - RP-CBE** - 26.3.2018 6:42:57 - Beníšek

!!! NEŘÍZENÁ KOPIE
!!!

Traťový úsek: **1781** Nemanice I. (mimo) - Veselí nad Lužnicí (mimo)

Definiční úsek: Popis DU

Číslo bodu: **635** km: **4,106** Katastrální území: Hrdějovice

Souřadnice JTSK

Y = 754983,841

X = 1162549,747

Nadm. výška 389,402

Souřadnice ETRS89

Latitude

Longitude

ElHigh

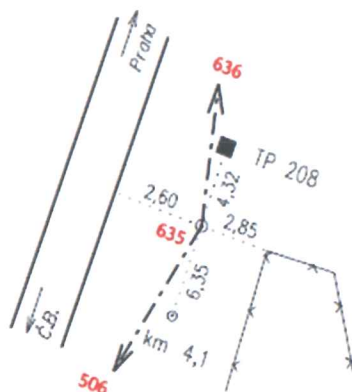
Výškový systém: Bpv

Typ určení výšky: niv.

Typ určení bodu: POL

Třída přesnosti: 2

Splnění TKP: ANO



Druh stabilizace: žulový mezník s křížkem

Poznámka: nově v TUDU 0401JA - výhybna Nemanice I

Vyhotovil: SUDOP Praha a.s.

Platnost (od-do): 28.6.2011 -

Transformační klíč:

Původ bodu: modernizace trati - doplnění ŽBP

Technická zpráva: TZZBP1781KM004-025.pdf

Traťový úsek: **1781**

Nemanice I. (mimo) - Veselí nad Lužnicí (mimo)

Definiční úsek: Popis DU

Číslo bodu: **724** km: **4,236** Katastrální území: Hrdějovice

Souřadnice JTSK

Y = 754941,666

X = 1162415,962

Nadm. výška 389,223

Souřadnice ETRS89

Latitude

Longitude

ElHigh

Výškový systém: Bpv

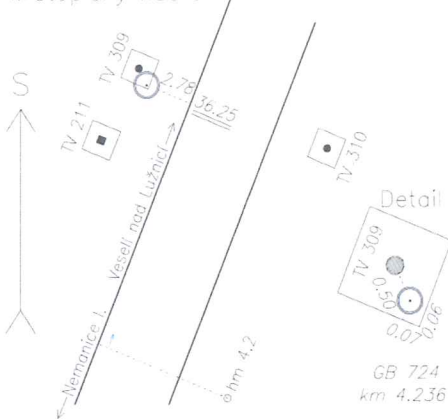
Typ určení výšky: Niv.

Typ určení bodu: MNČ

Třída přesnosti: 2

Splnění TKP: ANO

Místopisný náčrt



Druh stabilizace: hřeb v patce TV č. 309

Poznámka: původně bod 636 (SUDOP Praha), nově v TUDU 0401JA - výhybna Nemanice I

Vyhotovil: SŽG Praha, prac.CBE

Platnost (od-do): 16.3.2017 -

Transformační klíč:

Původ bodu: G90272L29049

Technická zpráva: TZZBP1781KM004-020.pdf

GEODETICKÉ ÚDAJE

Výpis z databáze Železničního bodového pole

Databáze: **BODOVE_POLE.mdb** ----- Umístěná v: \\szdc000phant047\DatabaseVZBP\

Pracoviště: **SŽG Praha - RP-CBE** - 26.3.2018 6:43:00 - Beníšek

**!!! NEŘÍZENÁ KOPIE
!!!**

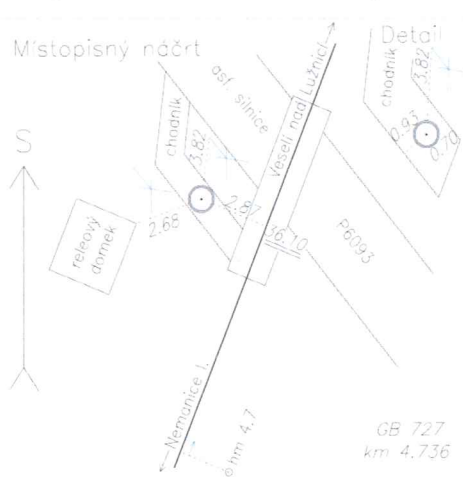
Traťový úsek: **1781** Nemanice I. (mimo) - Veselí nad Lužnicí (mimo)
Definiční úsek: **04** Popis DU
Číslo bodu: **727** km: **4,736** Katastrální území: Hrdějovice

Souřadnice JTSK
Y = 754761,388
X = 1161960,767
Nadm. výška 390,135

Souřadnice ETRS89

Latitude
Longitude
ElHigh

Výškový systém: Bpv
Typ určení výšky: Niv.
Typ určení bodu: MNČ
Třída přesnosti: 2
Splnění TKP: ANO



Druh stabilizace: hřeb v přejezdu P6093

Poznámka:

Vyhotovil: SŽG Praha, prac.CBE

Platnost (od-do): 16.3.2017 -

Transformační klíč:

Původ bodu: G90272L29049

Technická zpráva: TZZBP1781KM004-020.pdf


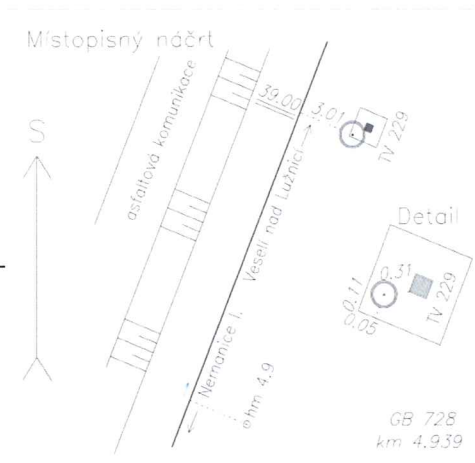
Traťový úsek: **1781** Nemanice I. (mimo) - Veselí nad Lužnicí (mimo)
Definiční úsek: **04** Popis DU
Číslo bodu: **728** km: **4,939** Katastrální území: Hrdějovice

Souřadnice JTSK
Y = 754681,182
X = 1161774,524
Nadm. výška 389,949

Souřadnice ETRS89

Latitude
Longitude
ElHigh

Výškový systém: Bpv
Typ určení výšky: Niv.
Typ určení bodu: MNČ
Třída přesnosti: 2
Splnění TKP: ANO



Druh stabilizace: hřeb v patce TV č. 229

Poznámka:

Vyhotovil: SŽG Praha, prac.CBE

Platnost (od-do): 16.3.2017 -

Transformační klíč:

Původ bodu: G90272L29049

Technická zpráva: TZZBP1781KM004-020.pdf